

OBEC VYSTRČENOVICE

Vystrčenovice 4, 588 56 Telč, okres Jihlava, kraj Vysočina
IČ: 00373982, tel. 602 756 278, 724 931 034,
e-mail: ovystrcenovice@seznam.cz, Datová schránka: z7sat9q

Vystrčenovice 18. 3. 2026

Zveřejnění záměru prodeje pozemku ve Vystrčenovicích dle ustanovení § 39 odst. 1 zákona č. 128/2000 Sb., o obcích (obecní zařízení), ve znění pozdějších předpisů

Obec Vystrčenovice, zastoupená starostou ing. Vladimírem Drexlerem zveřejňuje v souladu s ustanovením § 39 odst. 1 zákona č. 128/2000 Sb., o obcích (obecní zařízení), ve znění pozdějších předpisů

Záměr

prodat část pozemkové parcely č. 838 v obci a katastrálním území Vystrčenovice.

Jedná se o prodej části pozemku o velikosti 11 m² společnosti EG.D, s.r.o. se sídlem Lidická 1873/36, Černá pole, 602 00 Brno, za účelem vybudování trafostanice.

.....
ing. Vladimír Drexler
starosta obce


**OBEC
VYSTRČENOVICE**
588 56 Telč

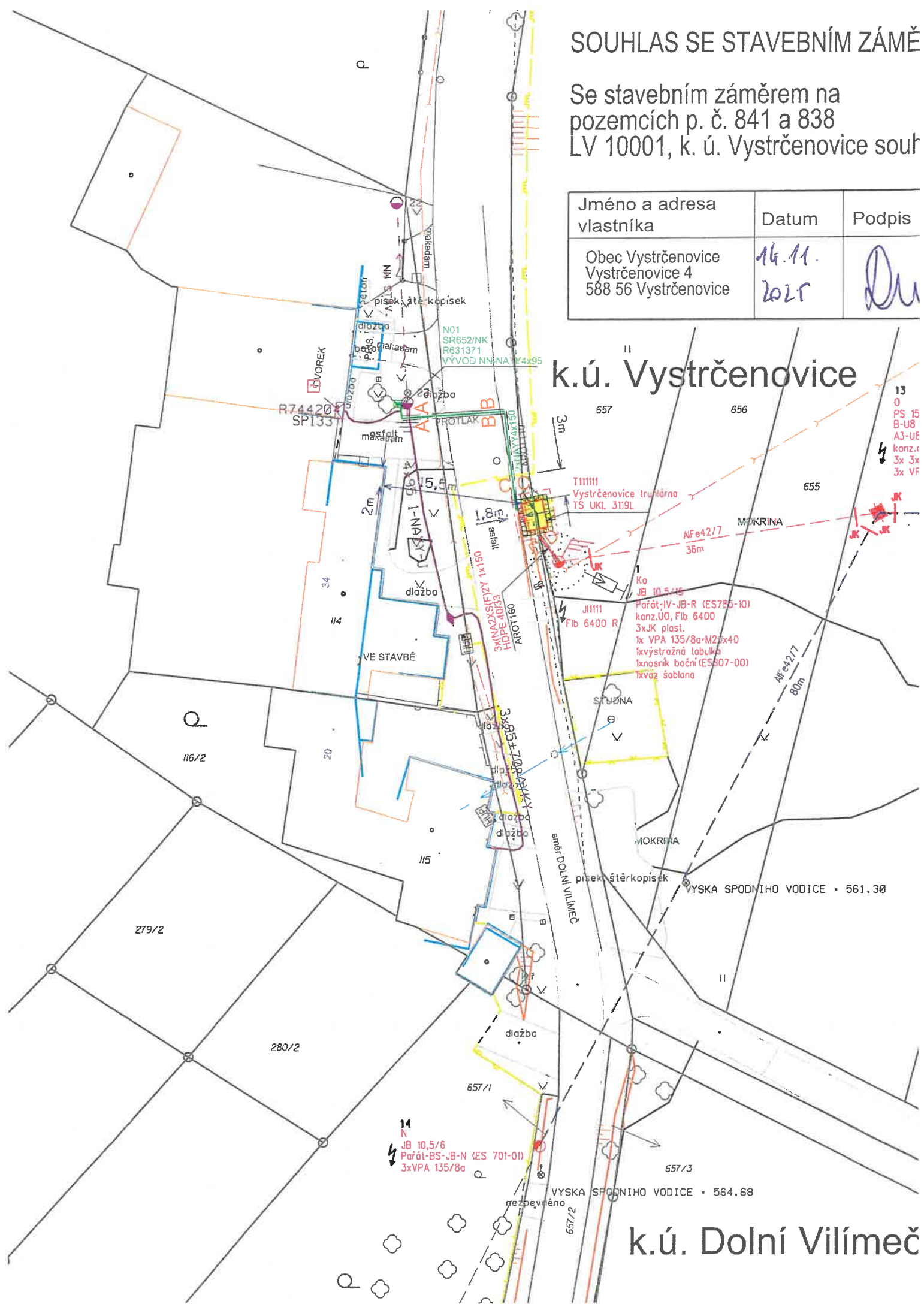
Vyvěšeno: 2. 4. 2026

Sejmuto:

SOUHLAS SE STAVEBNÍM ZÁMĚŘ

Se stavebním záměrem na
pozemcích p. č. 841 a 838
LV 10001, k. ú. Vystrčenovice souř

Jméno a adresa vlastníka	Datum	Podpis
Obec Vystrčenovice Vystrčenovice 4 588 56 Vystrčenovice	16.11. 2025	

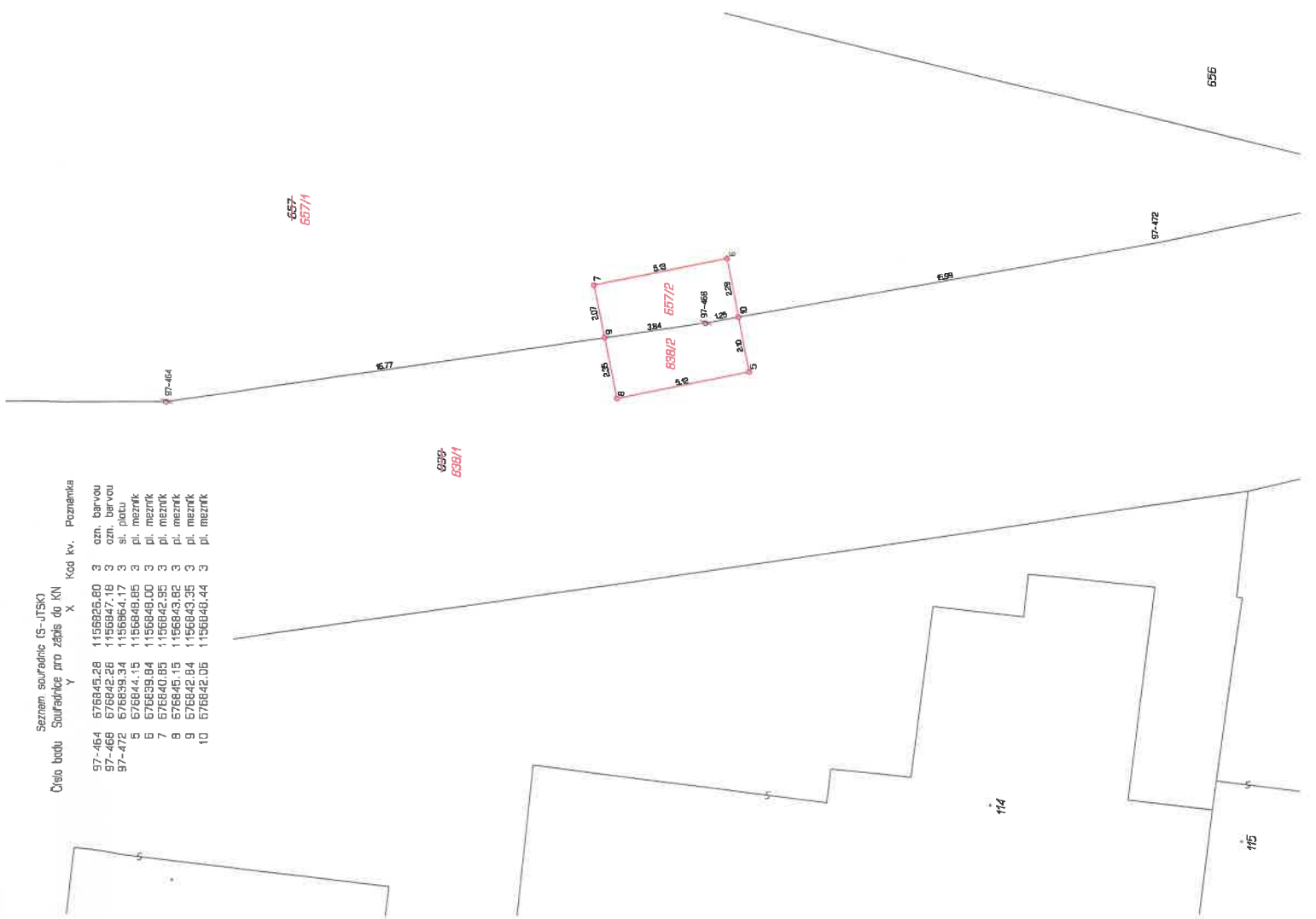


k.ú. Vystrčenovice

k.ú. Dolní Vilímeč

Seznam souřadnic (S-JTSKO)
Číslo bodu Souřadnice pro zápis do KN

Kód kv.	Poznamka
97-464	3 02n. bar/ou
97-469	3 02n. bar/ou
97-472	3 síl. plocha
5	3 pí. mezník
6	3 pí. mezník
7	3 pí. mezník
8	3 pí. mezník
9	3 pí. mezník
10	3 pí. mezník



VÝKAZ DOSAVADNÍHO A NOVÉHO STAVU ÚDAJŮ KATASTRU NEMOVITOSTÍ

Dosavadní stav				Nový stav				Poznávání se stavem ověřením přírodních vztahů						
Označení pozemku parc. čísel	Výměra parcely		Druh pozemku	Způsob využití	Označení pozemku parc. částem	Výměra parcely	Druh pozemku	Způsob využití	Typ stavby	Způsob určení výměry	Díl patřící k pozemku označenému v katastru nemovitostí	Výměra dílu		Označení dílu
	ha	m ²										ha	m ²	
657	22,17	22177	orná půda	orná půda	657/1	22,06	orná půda	orná půda	2	657	68	22	06	
838	*1)	22,77	ostat. pl. sml.komunál.	ostat. pl. sml.komunál.	838/1	22,65	ostat. pl. sml.komunál.	ostat. pl. sml.komunál.	2	657	68	22	65	
		44,94				44,93			2	838	10001	22	65	
									2	838	10001		11	

* 1) Rozdíl -1 m2 (bod 14.6 přílohy katastrální vyhlášky) u dosavadní parcely č.838

GEOMETRICKÝ PLÁN

pro rozdělení pozemku		Geometrický plán ověřením měřičem:		Strojopis ověřením měřičem:	
Ing. Martin Metelka		Ing. Martin Metelka		Inženýr příměří:	
Číslo příkazu číselníku zeměměřičských inženýrů: 1885		Číslo příkazu číselníku zeměměřičských inženýrů: 1885		Zeměměřičských inženýrů:	
Dne: 9. února 2026		Číslo: 35/2026		Dne:	
Nabídnutím a přímou úpravou předložených přehledů		Katastrální úřad souhlasí s odměnou parcel.		Tento strojopis odpovídá zeměměřičskému plánu v elektronické podobě uloženému v databázi katastrálního úřadu.	
Vyhotovit: GEODET-METELKA s.r.o. Žitkova 13 586 01 Jihlava		Katastrální úřad souhlasí s odměnou parcel.		Ověření strojopisu geometrického plánu v listinné podobě.	
Číslo plánu: 108-25/2026		Okres: Jihlava		Číslo:	
Okres: Jihlava		Okres: Vystavaňovice		Číslo:	
Kau. území: Vystavaňovice		Kau. území: Třešť 0-8/14		Číslo:	
Majrový list: Třešť 0-8/14		Důvodem vzniku tohoto strojopisu je poskytnutí souhlasu s odměnou za vstoupání do katastru nemovitostí a vstoupání do katastru nemovitostí svých bratrů, kteří byli v době předložení strojopisu dle seznamu souřadnic			

Údaje o BPEI k parcelám nového stavu dle tohoto geometrického plánu budou převzaty z RÚJAN a jsou po dobu do příslušného zápisu do katastru dostupné v aplikaci Nahlížení do KN na adrese https://nahlizeni.mvcr.cz v části Informace z katastrálního území.